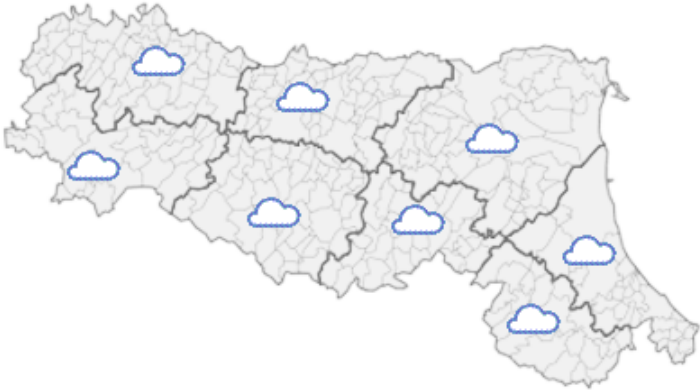






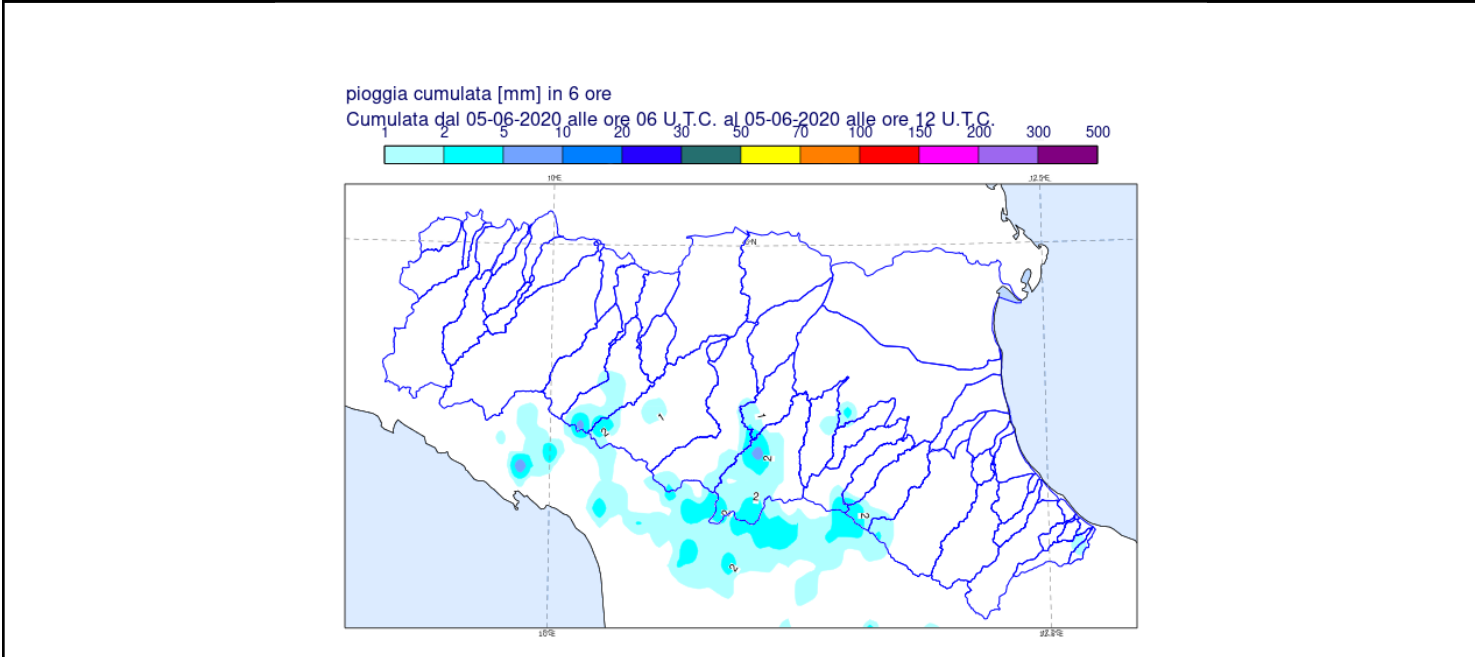


DOCUMENTO N.	DATA EMISSIONE	INIZIO VALIDITA'	FINE VALIDITA'
003/2020/04 ULTIMO	05/06/2020 15:31	05/06/2020 16:00	06/06/2020 00:00

PREVISIONE METEOROLOGICA PER LE PROSSIME ORE	LEGENDA PREVISIONE
	<ul style="list-style-type: none">  Pioggia trascurabile (<2 mm / 6h)  Pioggia debole (5-10 mm / 6h)  Pioggia moderata (10-30 mm / 6h)  Pioggia elevata (>30 mm / 6h)  Pioggia mista a neve  Neve

Sul territorio regionale persistono isolati rovesci/temporali in attenuazione. I colmi di piena stanno transitando nei tratti vallivi dei fiumi Secchia, Panaro, Reno e Savio con criticità ordinaria (gialla); si prevede il rientro sotto la soglia 1 durante la giornata di venerdì 5 o le prime ore di sabato 6 giugno. Con il presente documento si termina la fase di monitoraggio.

PIOGGIA OSSERVATA NELLE ULTIME 6 ORE



PREVISIONI DELLE PIENE SUI CORSI D'ACQUA MAGGIORI

BACINO PANARO

STAZIONE IDROMETRICA	LIVELLO OSSERVATO			COLMO OSSERVATO/PREVISTO			SOGLIE RIF.		
	ORE	LIVELLO	Δ	LIVELLO	GG	HH	1	2	3
Ponte Sant'Ambrogio	14:45	7.18	▼	7.94	05/06	7:45	6.5	8.2	10.5
Navicello	14:45	8.49	▼	8.53	05/06	13:00	7.5	9.0	11.5
Bomporto	14:45	7.91	▲	8.30-8.70	05/06	pom	8.0	9.2	11.8
Camposanto	14:45	6.23	▲	~8.00	05/06	sera	7.3	8.7	12.0

Note:

BACINO RENO

STAZIONE IDROMETRICA	LIVELLO OSSERVATO			COLMO OSSERVATO/PREVISTO			SOGLIE RIF.		
	ORE	LIVELLO	Δ	LIVELLO	GG	HH	1	2	3
Bonconvento	14:30	7.15	▼	8.01	05/06	09:00	7.0	9.5	11.5
Sostegno Reno	14:30	23.48	▲	~23.50	05/06	pom	23.9	26.5	28.2
Bagnetto Reno	14:30	21.85	▲	~21.90	05/06	pom	22.9	25.5	27.3
Cento	14:45	3.42	▲	<liv1	05/06	pom/sera	5.5	7.0	8.7

Note:

BACINO SAVIO

STAZIONE IDROMETRICA	LIVELLO OSSERVATO			COLMO OSSERVATO/PREVISTO			SOGLIE RIF.		
	ORE	LIVELLO	Δ	LIVELLO	GG	HH	1	2	3
San Carlo	14:15	1.28	▼	3.52	05/06	06:45	2.5	4.0	5.5
Cesena	14:15	1.79	▼	4.50	05/06	08:15	4.0	5.5	7.8
Castiglione	14:15	4.94	▼	5.03	05/06	13:45	4.5	6.0	8.0

Note:

Tutti gli orari sono riferiti all'ora locale.
I dati indicati in grassetto si riferiscono ai livelli al colmo osservati.

Δ - Tendenza

▲ in aumento

= stazionaria

▼ in diminuzione

Il Dirigente Referente Centro Funzionale

Sandro Nanni

Firma autografa omessa ai sensi dell'art.3, c.2, D.Lgs.
12/02/1993, n.39